
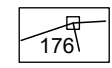
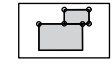
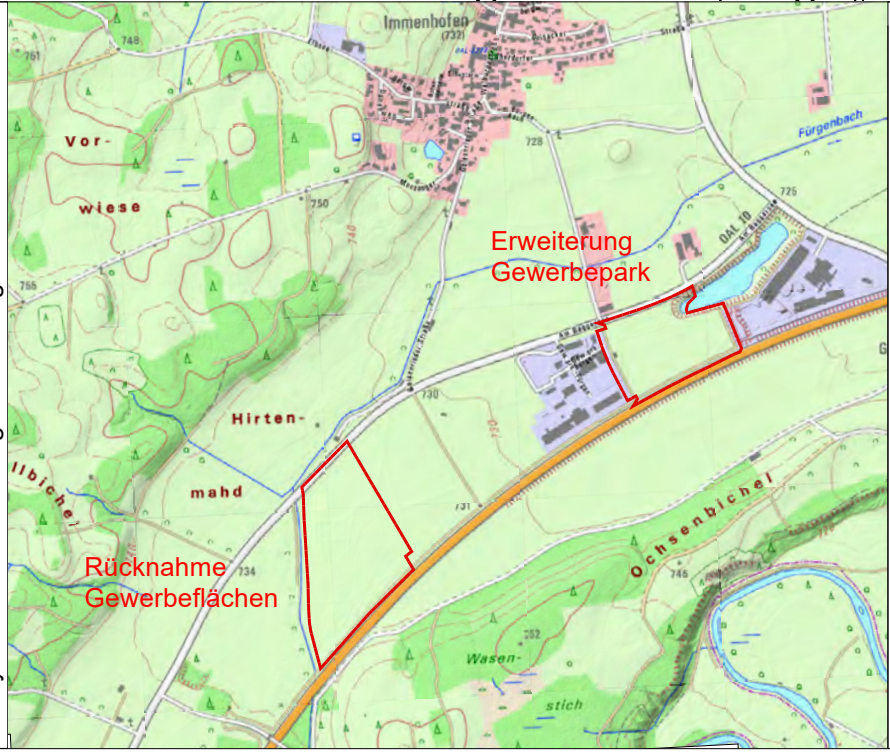


**Legende**

-  Grenze des räumlichen Geltungsbereiches der Änderung
-  Flurgrenze mit Flurnummer
-  Vorhandene Gebäude

Digitale Flurkarte / Topographische Karte © 2021 / 2022 Bayerische Vermessungsverwaltung



PROJEKTNR.: 21-033

**4. Änderung Flächennutzungsplan**

**DAURER + HASSE**

Büro für Landschafts-Orts- und Freiraumplanung  
Partnerschaftsgesellschaft Wilhelm Daurer + Meinolf Hasse  
Landschaftsarchitekten bda + Stadtplaner  
Buchler Straße 1  
86879 Wiedergeltingen  
Fon 08241 - 800 64 0  
info@daurerhasse.de  
www.daurerhasse.de

Landkreis Ostallgäu  
**Gemeinde Ruderatshofen**  
Marktoberdorfer Straße 7  
87674 Ruderatshofen

---

PLANINHALT **Lageplan**

Fassung vom 02.04.2024

MAßSTAB 1:5.000 / 1:20.000

Bearbeiter: MZ