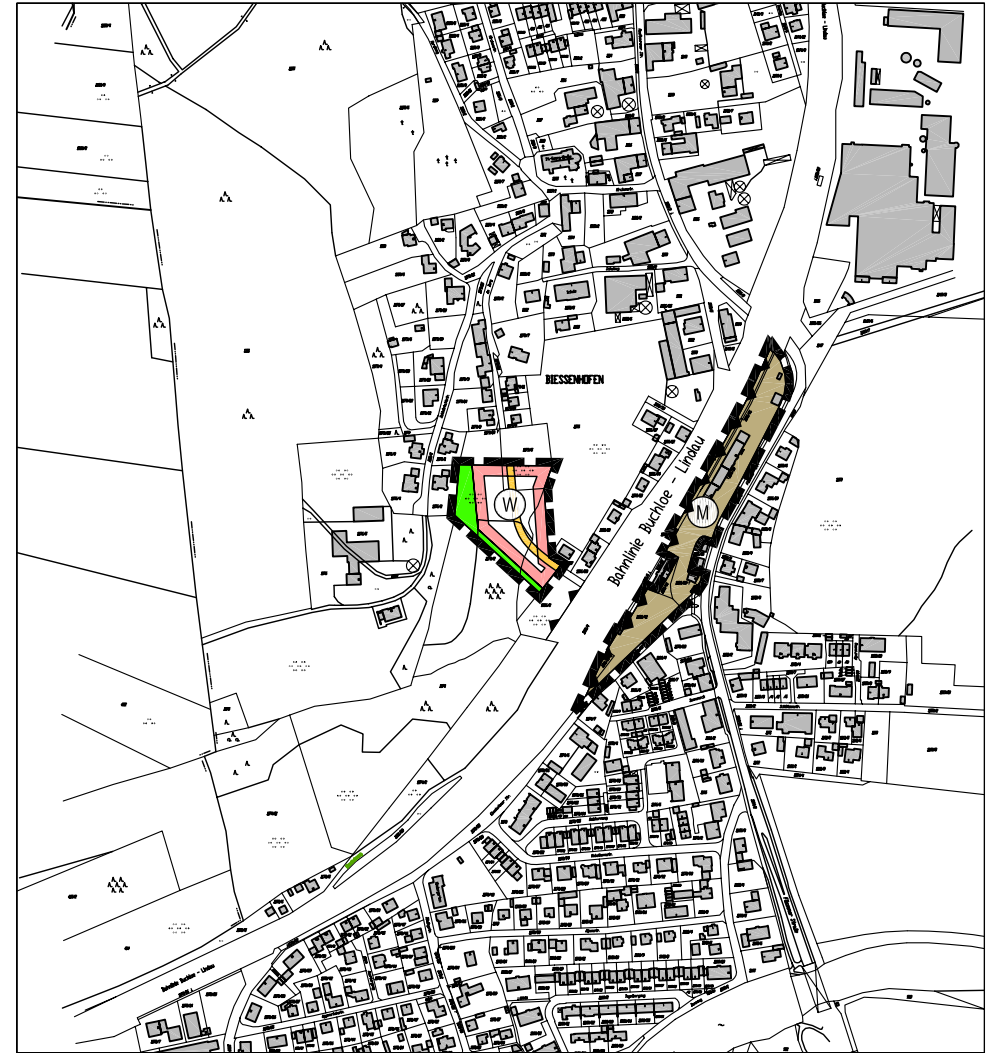








## Planauszug aus dem genehmigten Flächennutzungsplan



## Geplante Änderung des Flächennutzungsplanes



### LEGENDE

-  Mischbauflächen
-  Planung Wohnbauflächen
-  Verkehrsflächen
-  Eingrünung von Bauflächen
-  Vorkehrungen zum Schutz gegen schädliche Umwelteinwirkungen im Sinne des Bundesimmissionsschutzgesetzes
-  Abgrenzung des Geltungsbereiches



Norden  
Maßstab 1: 5.000

Kartengrundlage:  
Rechtskräftiger Flächennutzungsplan  
der Gemeinde Biessenhofen  
bzw. Auszug aus der Digitalen  
Flurkarte  
Stand: 11.01.2007

### Gemeinde Biessenhofen

#### 4. Änderung des Flächennutzungsplanes

- Änderungsbereich Nr. 3 und 5 für die
- Ausweisung von entwidmeten Bahnflächen als Mischgebiet im Bahnhofsbereich
  - Ausweisung von Wohnbauflächen im Bereich "Am Berg / Eisenbahnstraße" in Biessenhofen

Kreisplanungsstelle des  
Landkreises Ostallgäu

Datum: 15.02.07 / 22.05.07 / 24.07.07 mo

(Frenz)