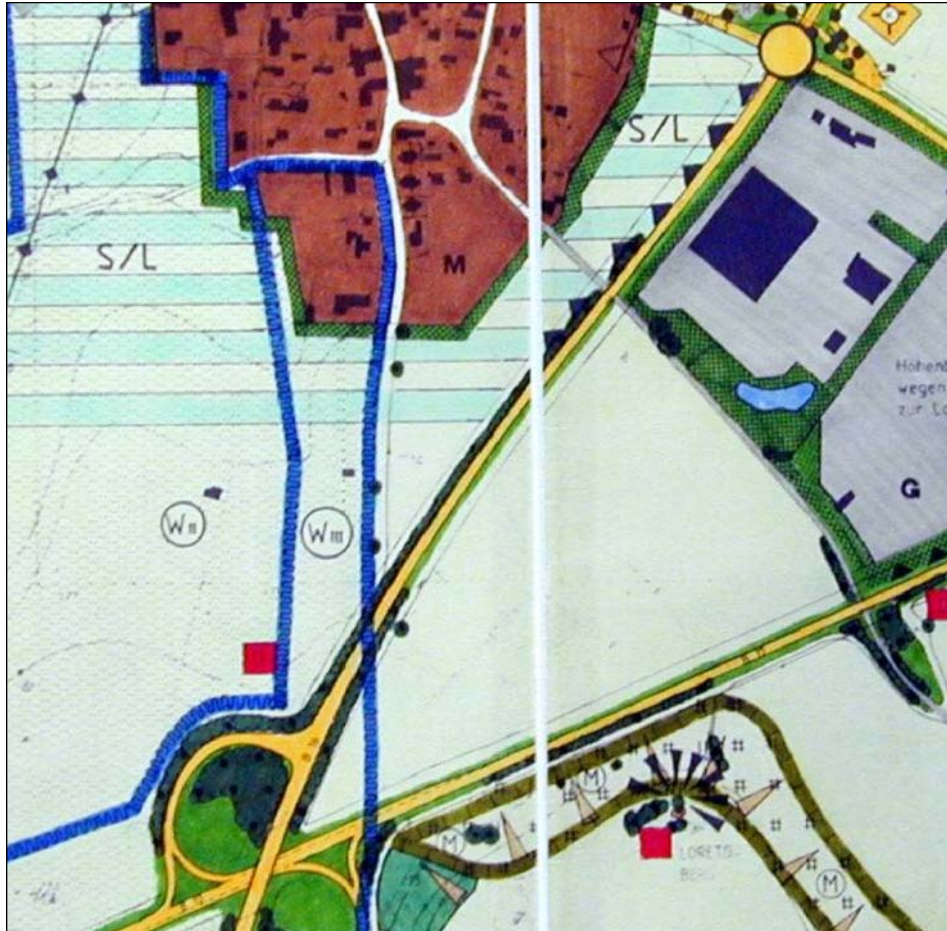
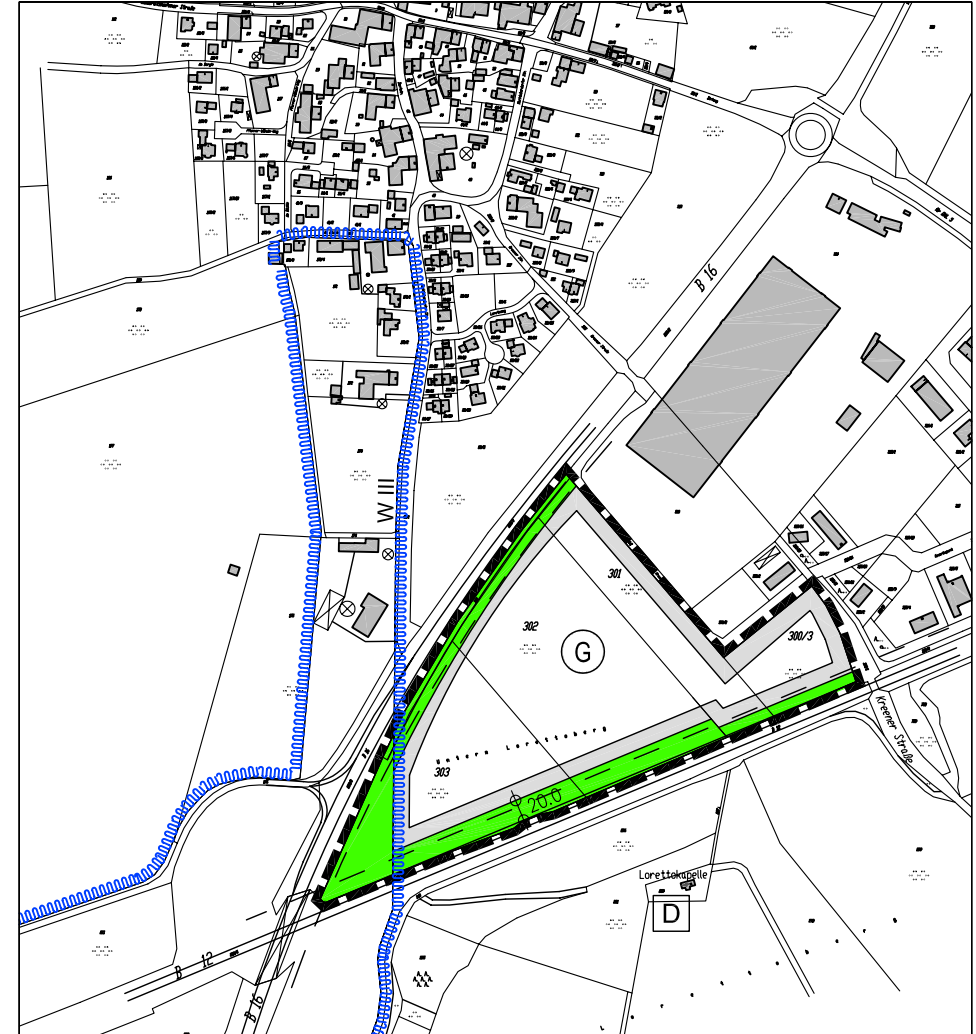


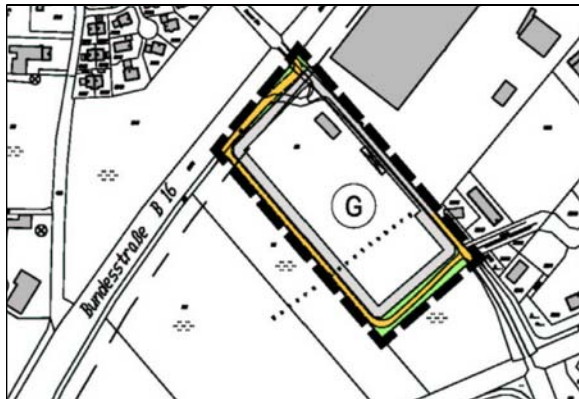
## Planauszug aus dem genehmigten Flächennutzungsplan










## Geplante Änderung des Flächennutzungsplanes



## 2. Änderung des Flächennutzungsplanes



### LEGENDE

-  Planung Gewerbliche Bauflächen
-  Verkehrsflächen
-  Eingrünung von Bauflächen
-  W III Wasserschutzgebiet Zone III
-  Abgrenzung des Geltungsbereiches
-  Anbaufreie Zone
-  Nachrichtliche Übernahmen Einzeldenkmal



Norden  
Maßstab 1: 5.000

Kartengrundlage:  
Rechtskräftiger Flächennutzungsplan  
der Gemeinde Biessenhofen  
bzw. Auszug aus der Digitalen  
Flurkarte  
Stand: 11.01.2007

## Gemeinde Biessenhofen

### 4. Änderung des Flächennutzungsplanes

Änderungsbereich Nr. 1  
Ausweisung von gewerblichen Bauflächen  
zur Erweiterung des Gewerbeparkes Altdorf  
(zwischen B12 und B 16)

Kreisplanungsstelle des  
Landkreises Ostallgäu

Datum: 15.02.07 / 22.05.07 / 24.07.07 mo

(Frenz)