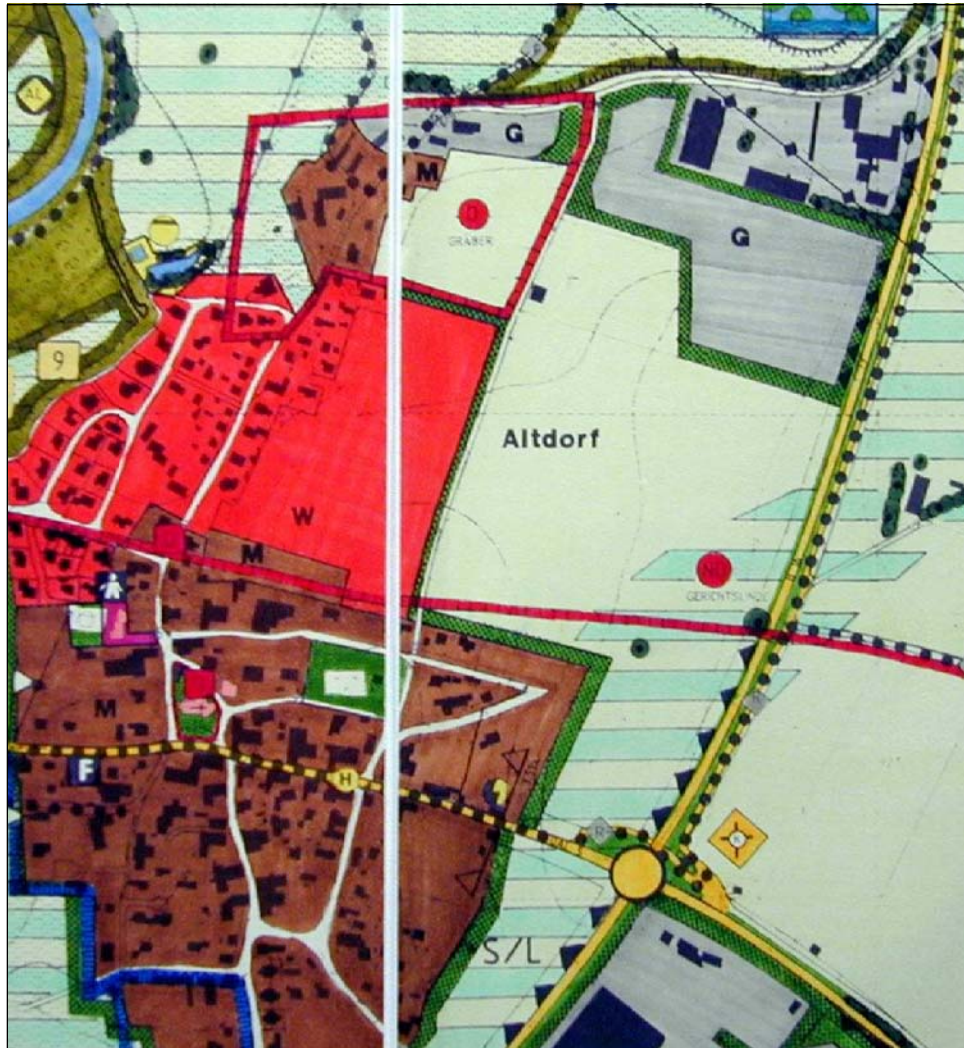
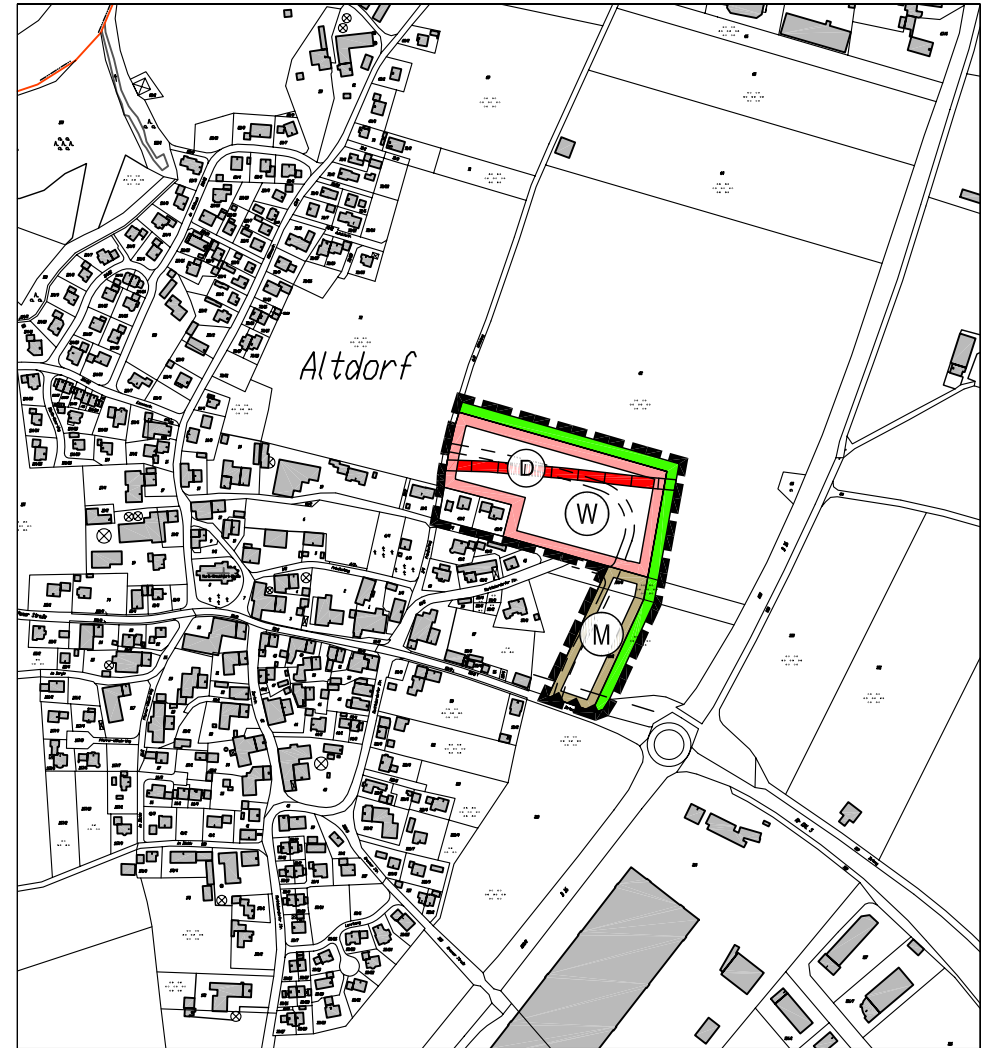










Planauszug aus dem genehmigten Flächennutzungsplan



Geplante Änderung des Flächennutzungsplanes



LEGENDE

-  Planung Wohnbauflächen
-  Planung Gemischte Bauflächen
-  Verkehrsflächen
-  Eingrünung von Bauflächen
-  Anbaufreie Zone
-  Bodendenkmal
-  Vorkehrungen zum Schutz gegen schädliche Umwelteinwirkungen im Sinne des Bundesimmissionsschutzgesetzes
-  Abgrenzung des Geltungsbereiches



Maßstab 1: 5.000

Kartengrundlage:
Rechtskräftiger Flächennutzungsplan
der Gemeinde Biessenhofen
bzw. Auszug aus der Digitalen
Flurkarte
Stand: 11.01.2007

Gemeinde Biessenhofen

4. Änderung des Flächennutzungsplanes

Änderungsbereich Nr. 4

Ausweisung von Wohnbauflächen am
nordöstlichen Ortsrand von Altdorf

Kreisplanungsstelle des
Landkreises Ostallgäu

Datum: 15.02.07 / 22.05.07 / 24.07.07 mo

(Frenz)