





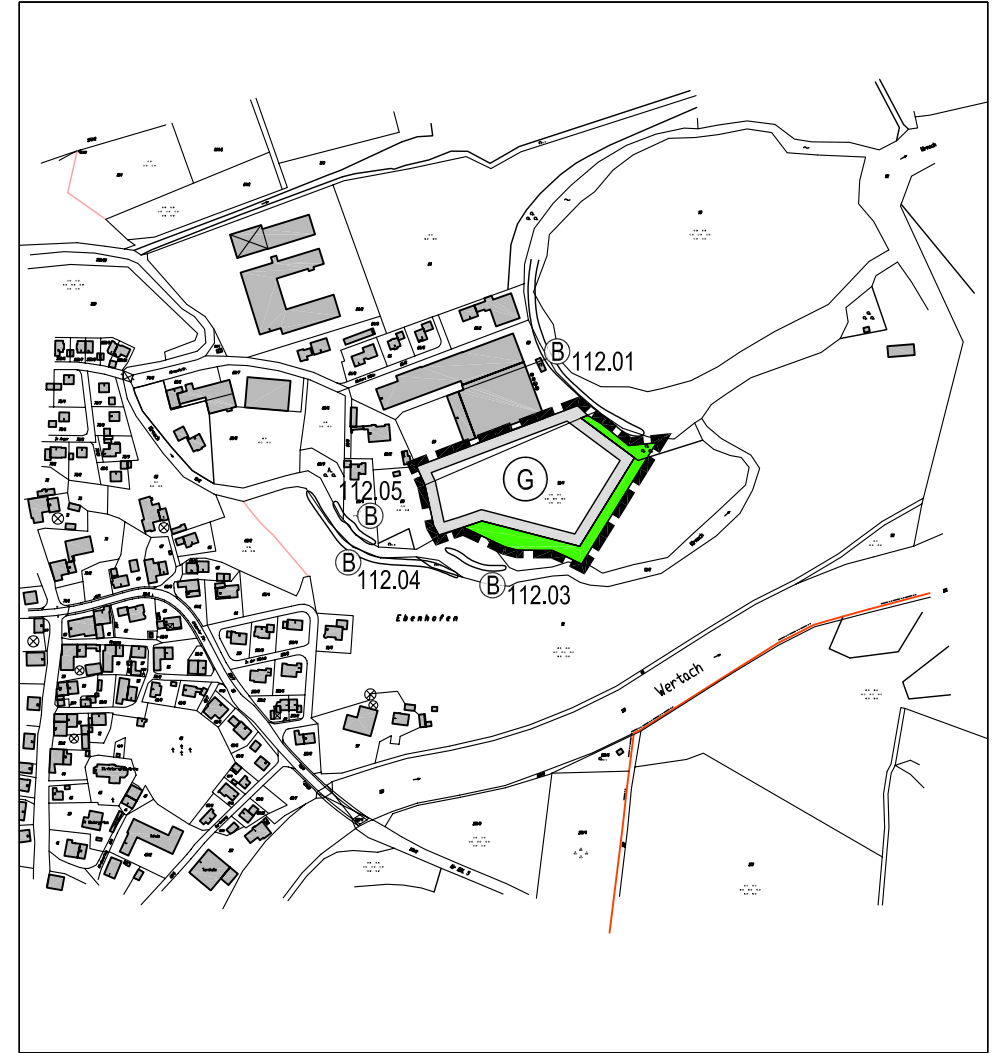
Planauszug aus dem genehmigten Flächennutzungsplan



LEGENDE

-  Planung
Gewerbliche Bauflächen
-  Eingrünung von Bauflächen
-  Abgrenzung des Geltungsbereiches
- Nachrichtliche Übernahmen
-  Biotope lt. Biotopkartierung
B112.03

Geplante Änderung des Flächennutzungsplanes



Norden
Maßstab 1: 5.000

Kartengrundlage:
Rechtskräftiger Flächennutzungsplan
der Gemeinde Bessenhofen
bzw. Auszug aus der Digitalen
Flurkarte
Stand: 11.01.2007

Gemeinde Bessenhofen

4. Änderung des Flächennutzungsplanes

Änderungsbereich Nr. 2

Ausweisung von gewerblichen Bauflächen
zur Erweiterung des Gewerbegebietes
"Kirnachstraße / Hintere Mühle" in Ebenhofen

Kreisplanungsstelle des
Landkreises Ostallgäu

Datum: 15.02.07 / 22.05.07 / 24.07.07 mo

(Frenz)